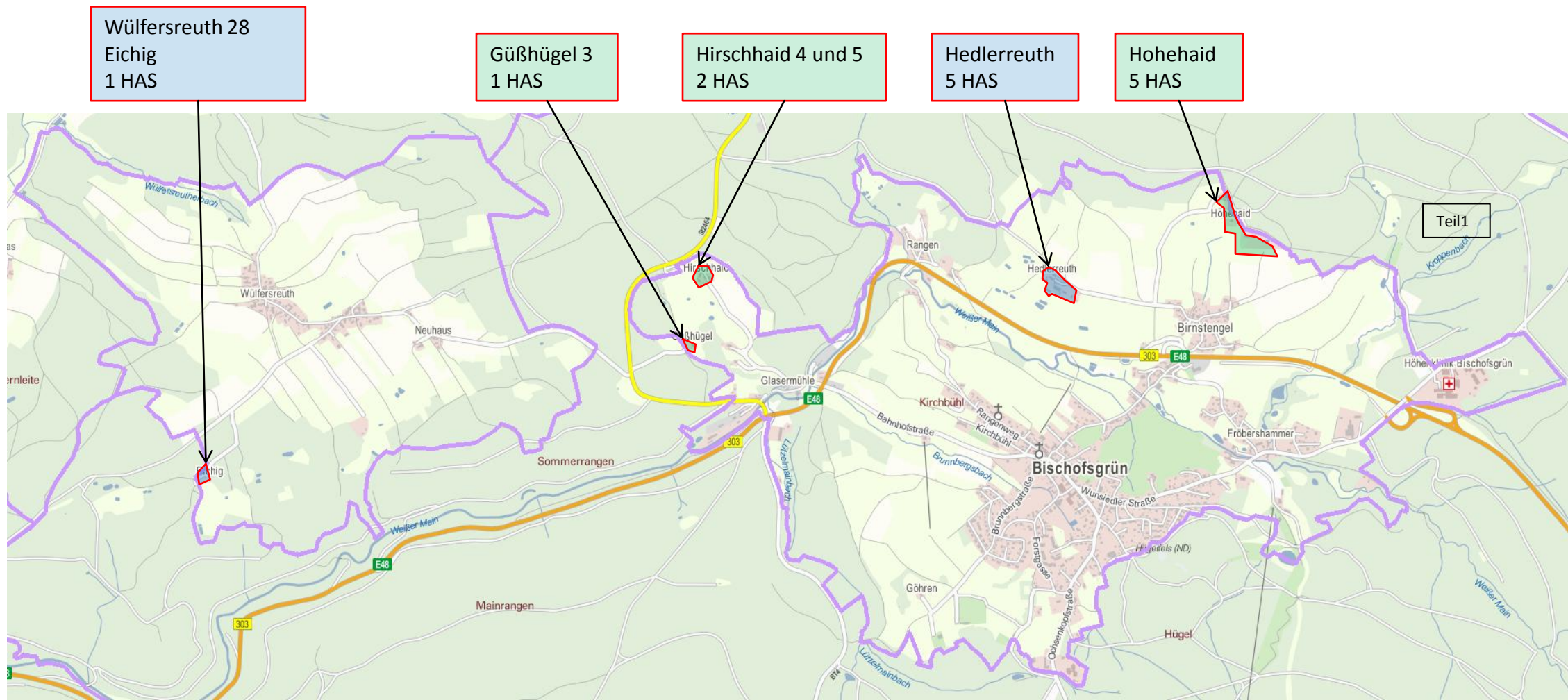


**Erschließungsgebiet**  
 Forderung >= 100MBit/s im Downstream und >= 50MBit/s im Upstream für alle

**Erschließungsgebiet**  
 Forderung >= 100MBit/s im Downstream und >= 50MBit/s im Upstream für alle



IST Bandbreiten Down- und Upstream

16 Mbit/s / 1Mbit/s
≤ 15 Mbit/s / 1Mbit/s

**Hinweis:** Die Karte dient nur zur Übersicht der Lage des Erschließungsgebietes im Gemeindegebiet. Siehe Detailkarten nachfolgend

Quelle Kartenmaterial:  
 ©Bayernatlas

18 HAS (Hausanschluss)

Bearbeiter	Reuther NetConsulting
Version	Auswahlverfahren
Datum	01.06.2017

**Erschließungsgebiet**

Forderung  $\geq$   
100MBit/s  
im Downstream und  
 $\geq$  50MBit/s im  
Upstream für alle



IST Bandbreiten Down- und Upstream

16 Mbit/s / 1Mbit/s

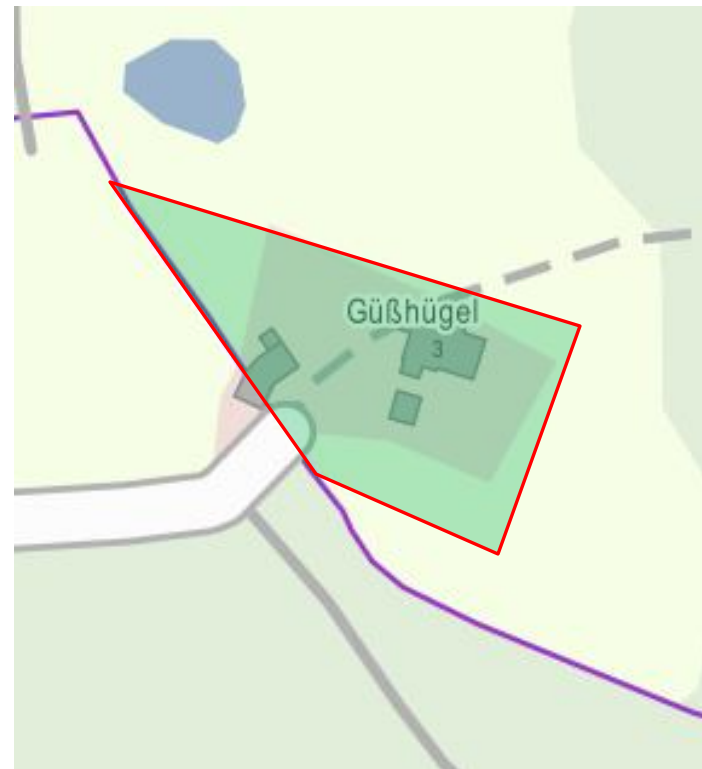
$\leq$  15 Mbit/s / 1Mbit/s

Quelle Kartenmaterial:  
©Bayernatlas

Bearbeiter	Reuther NetConsulting
Version	Auswahlverfahren
Datum	01.06.2017

**Erschließungsgebiet**

Forderung  $\geq$   
100MBit/s  
im Downstream  
und  $\geq$  50MBit/s im  
Upstream für alle



IST Bandbreiten Down- und Upstream

16 Mbit/s / 1Mbit/s

$\leq$  15 Mbit/s / 1Mbit/s

Quelle Kartenmaterial:  
©Bayernatlas

Bearbeiter	Reuther NetConsulting
Version	Auswahlverfahren
Datum	01.06.2017

**Erschließungsgebiet**

Forderung  $\geq$   
100MBit/s  
im Downstream  
und  $\geq$  50MBit/s im  
Upstream für alle



IST Bandbreiten Down- und Upstream

16 Mbit/s / 1Mbit/s

$\leq$  15 Mbit/s / 1Mbit/s

Quelle Kartenmaterial:  
©Bayernatlas

Bearbeiter	Reuther NetConsulting
Version	Auswahlverfahren
Datum	01.06.2017

**Erschließungsgebiet**

Forderung  $\geq$   
100MBit/s  
im Downstream und  
 $\geq$  50MBit/s im  
Upstream für alle



IST Bandbreiten Down- und Upstream

16 Mbit/s / 1Mbit/s
$\leq$ 15 Mbit/s / 1Mbit/s

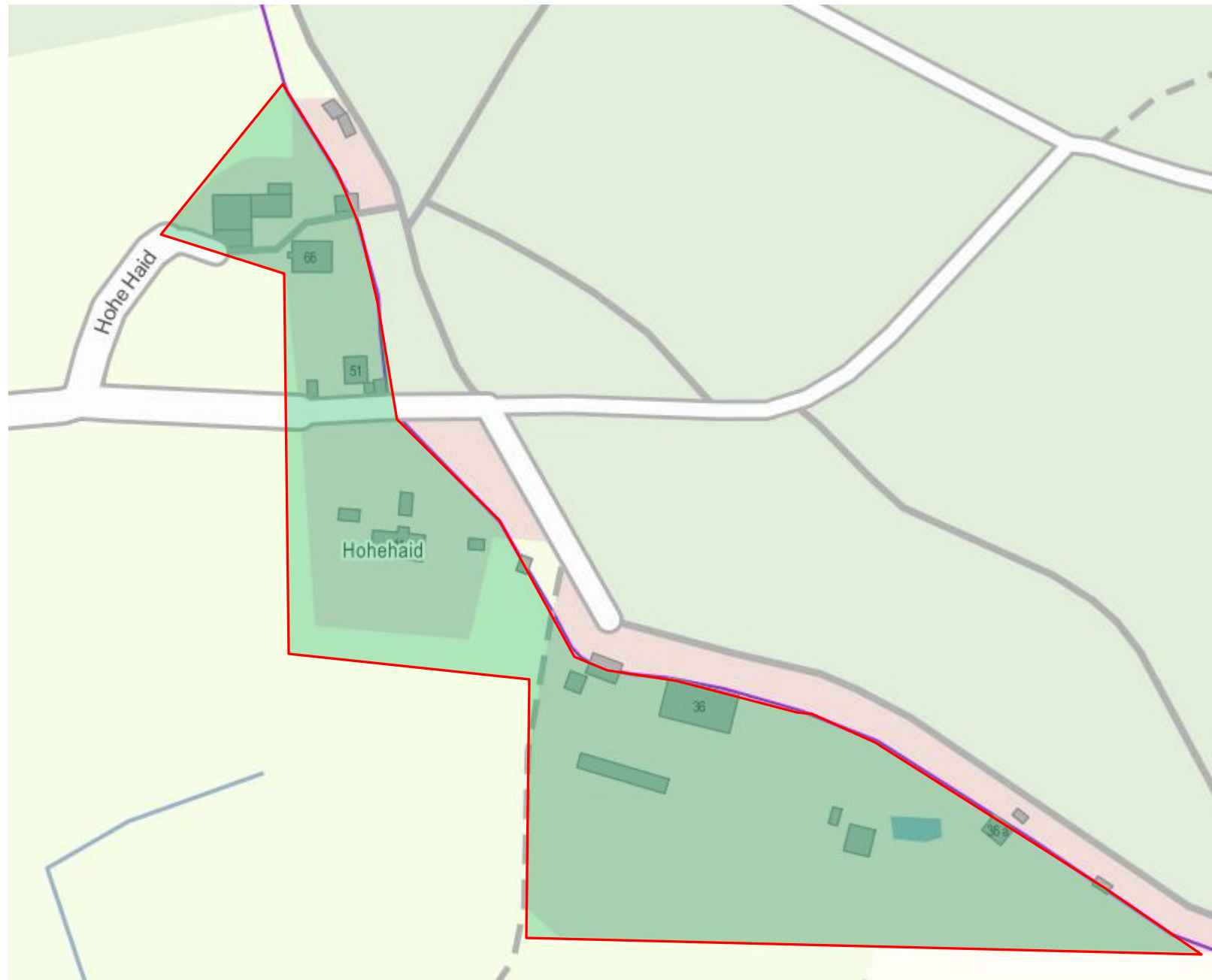
Quelle Kartenmaterial:  
©Bayernatlas

Bearbeiter	Reuther NetConsulting
Version	Auswahlverfahren
Datum	01.06.2017



**Erschließungsgebiet**

Forderung  $\geq$   
100MBit/s  
im Downstream  
und  $\geq$  50MBit/s im  
Upstream für alle



IST Bandbreiten Down- und Upstream

16 Mbit/s / 1Mbit/s
$\leq$ 15 Mbit/s / 1Mbit/s

Quelle Kartenmaterial:  
©Bayernatlas

Bearbeiter	Reuther NetConsulting
Version	Auswahlverfahren
Datum	01.06.2017

**Erschließungsgebiet**

Forderung >= 100MBit/s im Downstream und >= 50MBit/s im Upstream für alle



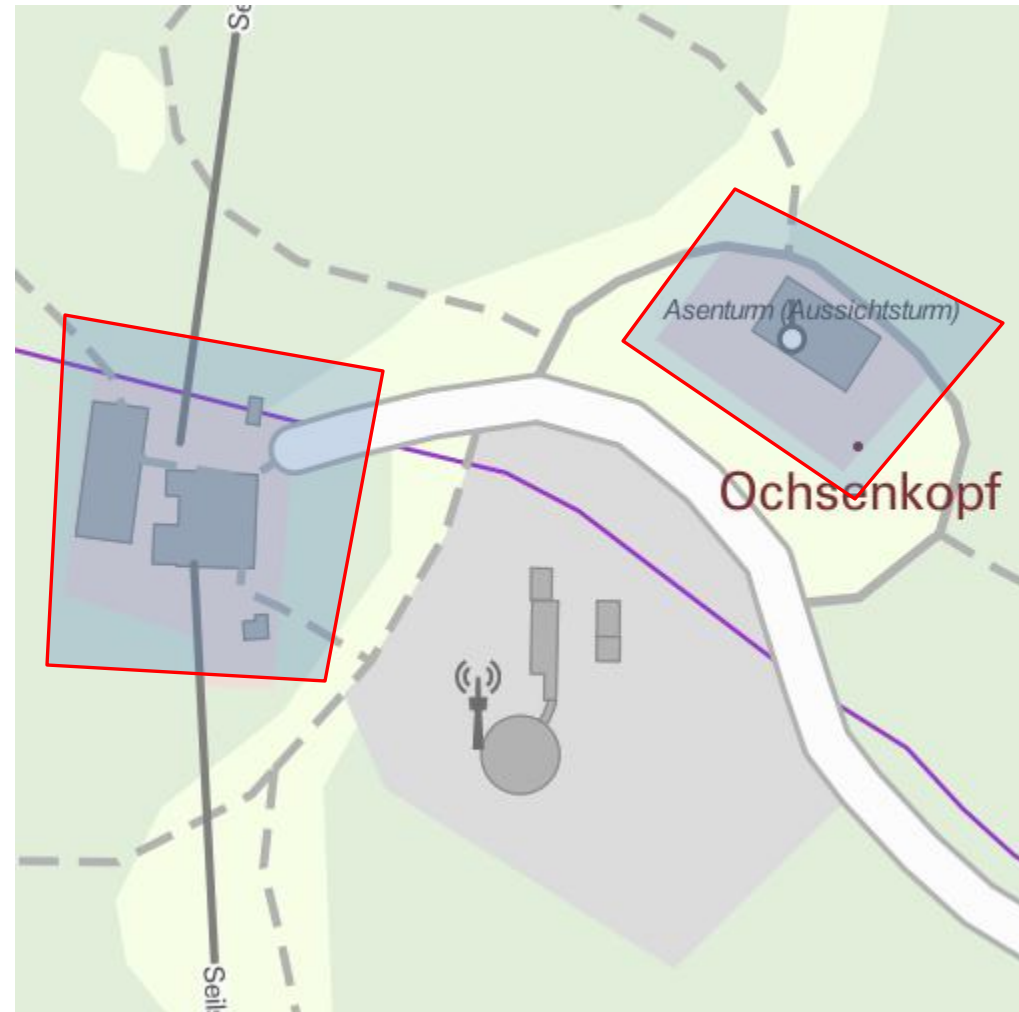
IST Bandbreiten Down- und Upstream

16 Mbit/s / 1Mbit/s
≤ 15 Mbit/s / 1Mbit/s

Quelle Kartenmaterial:  
©Bayernatlas

Bearbeiter	Reuther NetConsulting
Version	Auswahlverfahren
Datum	01.06.2017

**Erschließungsgebiet**  
 Forderung >= 100MBit/s im Downstream und >= 50MBit/s im Upstream für alle



IST Bandbreiten Down- und Upstream

16 Mbit/s / 1Mbit/s
≤ 15 Mbit/s / 1Mbit/s

Quelle Kartenmaterial:  
 ©Bayernatlas

Bearbeiter	Reuther NetConsulting
Version	Auswahlverfahren
Datum	01.06.2017